



**КОМИТЕТ ИМУЩЕСТВЕННЫХ ОТНОШЕНИЙ
АДМИНИСТРАЦИИ ПЕРМСКОГО МУНИЦИПАЛЬНОГО ОКРУГА**

РЕШЕНИЕ
о размещении объектов № 2757

Пермский край
Пермский округ

13.09.2024

Комитет имущественных отношений администрации Пермского муниципального округа разрешает Акционерному обществу «Газпром газораспределение Пермь» (ИНН 5902183841, ОГРН 2125902017723, почтовый адрес: 614000, г. Пермь, ул. Петропавловская, 43)

размещение объекта «газопровод давлением до 1,2 Мпа, для размещения которого не требуется разрешения на строительство»

на землях муниципальной собственности

на срок 1 год

Местоположение: Пермский край, м.о. Пермский, д. Хмели, шоссе Космонавтов, д. 320-б

Приложение: схема предполагаемых к использованию земель или части земельного участка.

Особые условия использования:

1. При размещении объекта учесть параметры ширины проезда улично-дорожной сети, во избежание сужения полосы отвода дороги.
2. Получение разрешения на производство земляных работ.

Председатель комитета



(подпись, печать)

Е.А. Демидова

Схема предполагаемых к использованию земель или части земельного участка

Объект: Газопровод давлением до 1,2 Мпа, для размещения которого не требуется разрешения на строительство

Местоположение: расположенных по адресу: Пермский край, м.о. Пермский, д. Хмели, шоссе Космонавтов, д. 320-б

Площадь земель или части земельного участка, кв.м.: 832








Категория земель: земли населенных пунктов

Вид разрешенного использования: -

Описание границ смежных землепользователей:

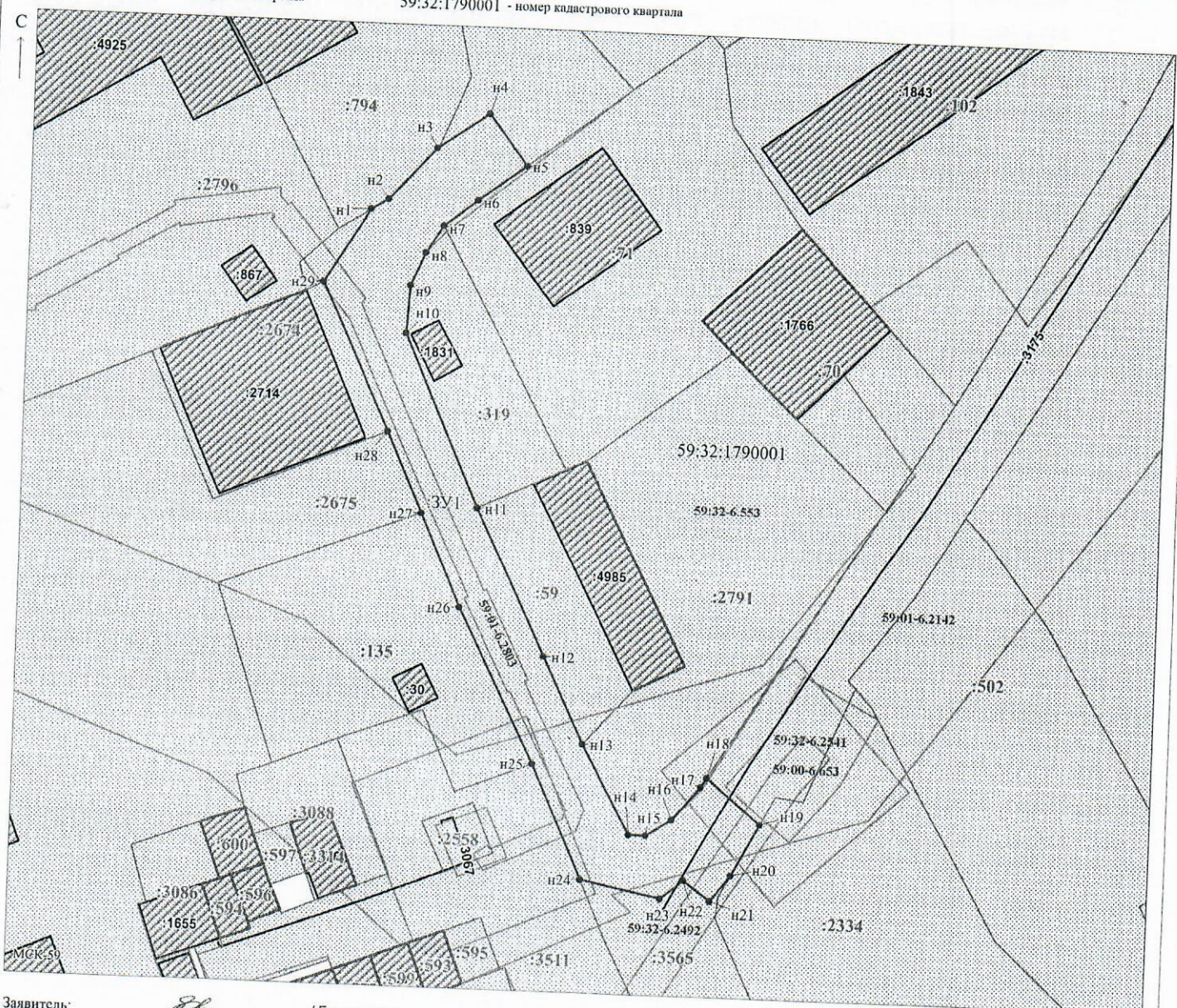
- От точки н1 до точки н3 - земельный участок с кадастровым номером 59:32:1790001:794
- От точки н3 до точки н5 - земельный участок с кадастровым номером 59:32:1790001:3565
- От точки н5 до точки н7 - земельный участок с кадастровым номером 59:32:1790001:71
- От точки н7 до точки н11 - земельный участок с кадастровым номером 59:32:1790001:319
- От точки н11 до точки н13 - земельный участок с кадастровым номером 59:32:1790001:59
- От точки н13 до точки н18 - земельный участок с кадастровым номером 59:32:1790001:2791
- От точки н18 до точки н19 - земельный участок с кадастровым номером 59:32:1790001:3565
- От точки н19 до точки н20 - земельный участок с кадастровым номером 59:32:1790001:2334
- От точки н20 до точки н24 - земельный участок с кадастровым номером 59:32:1790001:3565
- От точки н24 до точки н25 - земельный участок с кадастровым номером 59:32:1790001:3511
- От точки н25 до точки н27 - земельный участок с кадастровым номером 59:32:1790001:135
- От точки н27 до точки н28 - земельный участок с кадастровым номером 59:32:1790001:2675
- От точки н28 до точки н1 - земельный участок с кадастровым номером 59:32:1790001:2674


Условные обозначения:

-  - предполагаемый участок земель, на которых планируется размещение объекта
-  :135 - границы и номер земельного участка, сведения о которых внесены в ЕГРН
-  :2714 - границы и номер объекта капитального строительства, сведения о которых внесены в ЕГРН
-  - граница кадастрового квартала
-  59:32:6.254 - зоны с особыми условиями использования территории, сведения о которых внесены в ЕГРН
-  :3У1 - обозначение запрашиваемого земельного участка
-  н1 - характеристическая точка границ земель или части земельного участка
- 59:32:1790001 - номер кадастрового квартала

Каталог координат, м

№ точки границы	X	Y
н1	511401.75	2223415.20
н2	511403.01	2223417.18
н3	511409.29	2223422.67
н4	511413.58	2223428.74
н5	511407.58	2223433.31
н6	511403.23	2223427.67
н7	511400.05	2223423.72
н8	511396.80	2223421.74
н9	511392.84	2223420.07
н10	511387.11	2223419.77
н11	511367.01	2223428.77
н12	511349.70	2223437.21
н13	511339.58	2223442.14
н14	511329.00	2223448.00
н15	511329.00	2223450.00
н16	511331.00	2223453.00
н17	511335.00	2223456.30
н18	511336.07	2223456.96
н19	511330.78	2223463.41
н20	511324.61	2223460.19
н21	511321.52	2223457.83
н22	511323.84	2223454.62
н23	511321.62	2223451.97
н24	511323.55	2223442.43
н25	511337.04	2223436.29
н26	511355.06	2223427.08
н27	511366.14	2223422.25
н28	511375.60	2223418.00
н29	511392.90	2223409.87
н1	511401.75	2223415.20



Заявитель:  / Егошина И.В.
 МП (подпись, расшифровка подписи)
 (для юридических лиц и индивидуальных предпринимателей)

Масштаб 1:500